




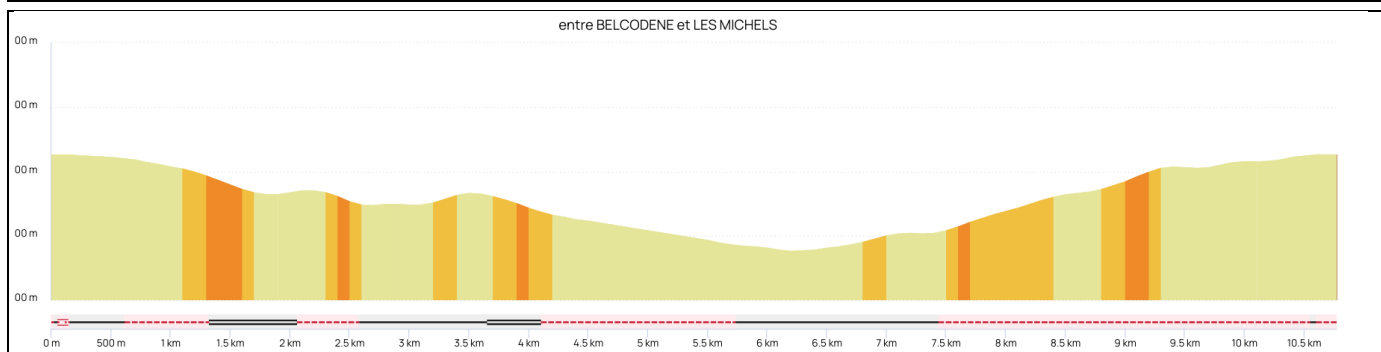
Concours : Entre Belcodène et Les Michels

- **Point de départ de la randonnée qui démarrera à 9h30**
- **CJ94+F99, Belcodène**
- Coordonnées GPS ou Waze **43.418652, 5.605991**
- Temps au départ d'Aix **20mn pour 24Km (48 km A.R.)**



Encadrement : **Anne Marie : 06 17 80 39 01** - Jean **Paul : 06 78 30 52 38.** § Autres...

<p>Longueur du parcours : 10.8 Km Durée de marche : 4h Dénivelé positif cumulé : 179m. Dénivelé négatif cumulé : 179m. Trace Open Runner: 23921365 Scanner le QR code à droite</p>	<p>IBP 37</p>	<p>Cotation Fédération Française de Randonnée</p> <p>Effort → </p> <p>Technicité → </p> <p>Risque → </p>
--	---------------------------------	---



Vêtements adaptés aux conditions atmosphériques. Pharmacie personnelle. **Eau en quantité suffisante.**
 Chaussures de marche (avec de bons crampons), licence et passeport santé **requis.** Bâtons **conseillés.**
 Merci de prévoir un sac pour vos chaussures de randonnée.

Que ferons-nous :

Cette randonnée se développe dans le massif boisé entre Becodène et Les Michels. Nous sommes donc quasiment toujours en forêt, à l'exception d'un petit tronçon de route pour accéder au hameau Des Michels
 L'aller se fait par des sentiers jusqu'au hameau, le retour toujours par des pistes forestières
 Le démarrage se fait du château d'eau de Belcodène situé au bord de la route D 908 qui mène à Peynier.

Nature des difficultés

Cette randonnée ne présente aucune difficulté. Les dernières pluies rendent, néanmoins par endroits, les chemins boueux donc glissants.

Trajet préconisé :

Deux options
 -soit l'autoroute de TOULON sortie LA BOUILLADISSE puis au rond-point prendre la direction BELCODENE et stationner au parking du Château d'eau, en face de la route qui conduit au village.
 -soit par la Nationale toujours direction Toulon par la D7 puis à Plan de Meyreuil par la D96. Au rond-point de l'entrée de l'autoroute prendre BELCODENE sur 3.8km et stationner au château d'eau en face de la route qui conduit au village.

Prévoir : 4€.